

XTREME CHALLENGE

DISCOVERY
PIRINEOS



20
24



¿QUÉ ES Y EN QUÉ CONSISTE?

¡Bienvenidos a Xtreme Challenge Discovery Pirineos!

Una nueva aventura de Xtreme Challenge, para vosotros, aventureros.

Serán **2 días de ruta: Viernes 14 y sábado 15 de junio**, Finalización: **Domingo, 16 de junio** en el **Polideportivo de Benasque**.

3 tipos de recorridos:

- **Rookie:** 500 KM aproximadamente en total. **Este recorrido podrá completarse en un día.**
- **Pro:** 500 KM diarios aprox., +1.000 KM en total
- **Ultra:** +600 KM diarios aprox., +1.300 KM en total

Contará con 7 **PUNTOS DE SELLADO** establecidos de forma **CIRCULAR** y en forma de 8.

- Se recomienda comenzar la ruta desde: **Arguis, Benasque o Vielha.**
- **Horarios de los puntos de sellado:** Viernes 14 y Sábado 15 de **9:00 a 21:00 horas.**

Finalizará el **domingo 16 junio**, este día no hay ruta como tal.

- **Ubicación:** **Polideportivo de Benasque**
- **Horario de llegada:** 11:00 a 15:00 horas
- **Gran sorteo de llegada:** 12:00 horas



SALIDA: VIERNES, 14 DE JUNIO

La salida se realizará por libre y cada motorista partirá desde el punto de sellado que más convenga en función a su destino.

Los puntos de salida recomendados por el equipo de Xtreme Challenge son:



SOMMOS HOTEL BENASQUE SPA



VIELHA



ARGUIS



PUNTOS DE SALIDA RECOMENDADOS VIERNES



PANTICOSA

VIELHA

TARASCON

HOTEL
SOMMOS
BENASQUE

ANDORRA

ARGUIS

20
24



¡IMPORTANTE!

Debido a un desprendimiento en una de las vías francesas, y también de paso a Francia, ambas se encuentran cerradas acometiendo trabajos de mantenimiento.

Es por ello que debemos de prescindir del Punto de Sellado en el Col du Soulor. Es decir, **no habrá punto de sellado en el Col du Soulor.**

En su caso, tenemos un **recorrido alternativo**, que desde Baños de Panticosa, pasará directamente a Vielha.

Sentimos esta modificación de última hora, aunque el disfrute, los kilómetros y los paisajes no se verán comprometidos.

Pirineos es así... Es una zona en la que al ser tan "natural" suceden este tipo de acontecimientos con bastante normalidad. Y más después de la época estival en la que el deshielo da a mostrar los efectos que ha tenido en la naturaleza.





3 TIPOS DE RECORRIDO

El recorrido se seguirá a través de los **tracks entregados a los motoristas en los puntos de sellado**, mediante mapas. Solo se conocerá el recorrido elegido por la organización, una vez hayan pasado por el punto de sellado establecido. **Los mapas entregados serán igual a los utilizados en Xtreme Challenge.**



ROOKIE
500 KM APROX.
PODRÁ COMPLETARSE
EN 1 DÍA



PRO
500 KM DIARIOS APROX.
+1.000 KM EN TOTAL






ULTRA XTREME
+600 KM DIARIOS APROX.
+1.400 KM EN TOTAL

MAPA DE EJEMPLO: ¡HAZ LA PRUEBA!

www.MOTOCASION.COM
CÓDIGO: 321Y

The map shows a blue route starting from QUÉNTAR and ending at ABLA. Key locations along the route include LA PEZA, BEAS DE GUADIX, LUGROS, LA CALAHORRA, DÓLAR, DÚDAR, and GÜEJAR SIERRA. Road numbers shown are GR-3201, GR-5104, GR-200, and A-1176. Gas station icons are placed at LA PEZA, DÓLAR, and GÜEJAR SIERRA. A red location pin is at ABLA. A red callout box on the right contains the following information:
-ETAPA I-
»» ROOKIE ««
147 KM
9:00 - 11:00
CAMPO DE FÚTBOL
ABLA
Below the callout are three QR codes: the first with a helmet icon, the second with a location pin icon, and the third with a GPX file icon.

- ✓ Recorrido
- ✓ Distancia a recorrer
- ✓ Zonas de paso
- ✓ Numeración Carreteras
- ✓ Gasolineras 
- ✓ Destino 
- ✓ Horario Punto de Sellado
- ✓ Códigos QR (Cazar con cámara) 
- ✓ Código de ruta Gas Biker

Ruta >  > Introducir código de ruta

IMPORTA RUTA AL MAPA Y SÍGUELA EN MODO TRACK



- 1 Accede a Gas Biker
- 2 Apartado "Rutas"

- 3 Pulsa 
- 4 Introducir código de ruta

- 5 "Importar al mapa"
- 6 "Seguir ruta modo track"

7 PUNTOS DE SELLADO

- ✓ Todos los motoristas tendrán que validar su pasaporte, sellando en los 7 puntos de sellado ubicados a lo largo del recorrido. (Exceptuando Col du Soulor)
- ✓ Estos puntos ya los conocéis, y aparecen en el pasaporte que habéis recibido. Junto con un código QR de ubicación exacta.
- ✓ Habrá aproximadamente 150 km entre puntos de control.
- ✓ **Horario de los puntos de control: 9:00 a 21:00 h.**
- ✓ Para aquellos que váis a hacer la Ultra, como idea, os decimos que podéis recoger el mapa del día siguiente en el último punto de sellado que hagáis, y así no esperar a su apertura a las 9:00.



FINALIZACIÓN

- ✓ **Fecha:** Domingo 16 junio
- ✓ **Ubicación:** Polideportivo de **Benasque**
- ✓ **Horario de llegada:** 11:00 a 15:00 horas
- ✓ A la llegada, todos los motoristas recibirán su título y podrán disfrutar de una comida a lo grande junto a toda la Comunidad de motoristas, junto a otras actividades.





FORMA DE GUÍA

- ✓ GOOGLE MAPS
- ✓ GPX
- ✓ GAS BIKER:

APP OFICIAL DE XTREME CHALLENGE:

En cada punto de sellado, el equipo presente entregará mapas en papel en los que podremos capturar los códigos QR o alfanuméricos que nos llevarán hasta el siguiente punto del recorrido, dando como resultado una ruta digitalizada.

INCLUIMOS CÓDIGO QR GAS BIKER, GOGLE MAPS Y GPX



¡PUNTOS FOTOGRÁFICOS!

Como no podía ser de otra manera, **nuestro fotógrafo estará en varios puntos de la ruta.** Habiendo incluso, el domingo, un tramo especial fotográfico, para que nadie pierda su fotón sobre su moto.

- ✓ **Viernes y sábado:** nuestro fotógrafo estará en un punto del recorrido entre Benasque y Vielha.

Horarios: 9:00 a 12:00

- ✓ **Domingo:** Subida especial fotográfica. En Benasque hay una carretera espectacular donde terminaba la Vuelta Ciclista a España. Son unos 12 km nada más. Ahí estará nuestro fotógrafo esperándoos para haceros esta foto en ruta. Os entregaremos el track el domingo en el Polideportivo.

Horario: 10:00 a 12:00

- ✓ **Foto finish frente al photocall - Domingo de 12:30 a 14:00**



¡IMPORTANTE!

- ✓ Punto de Llegada, domingo 16: Polideportivo de Benasque
- ✓ Si vas a utilizar Google Maps, revisa los ajustes, para no perderte durante el recorrido.
- ✓ Desactiva las funciones de "Prioridad de Ruta con Ahorro de Combustible.
- ✓ Recomendamos no pasar por el punto de sellado de Francia más tarde de las 16:00 horas
- ✓ Calcula bien los tiempos y paradas, las carreteras son lentas: Muchos paisajes, ciclistas, curvas, carreteras estrechas. ¡Disfruta con cabeza!



¡ESENCIAL!

- ✓ Lleva bien controlados los puntos de sellado y su ubicación exacta
- ✓ Portar chaleco reflectante
- ✓ Luces de emergencia
- ✓ Revisa bien los puntos de repostaje
- ✓ Lleva siempre agua, y algún fruto seco
- ✓ Pequeño botiquín
- ✓ Kit repara pinchazos e inflador
- ✓ Arrancador de batería
- ✓ ¡¡¡Neumáticos en buen estado!!!
- ✓ Moto revisada
- ✓ Chubasquero
- ✓ Cargador para móvil






GASOLINERAS

¡Atención al repostaje!

En el código QR y en los mapas encontraréis gasolineras de “obligado repostaje” (están en color naranja). Previa a la entrada a Francia.

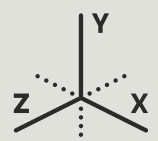
¡Se recomienda entrar con depósito lleno en Francia!





**PUNTO DE SELLADO:
BENASQUE**

 **HOTEL SOMMOS BENASQUE SPA**

 **42.601893, 0.522497**



SPIDI Xpd

PUNTOS DE SELLADO



¡DISFRUTA JUNTO A JUAN NOGUEROL!

CAMPEÓN DEL MUNDO Y DE ESPAÑA DE MOTOTURISMO

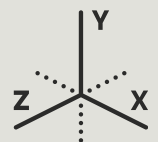
**¡ESTARÁ CON NOSOTROS DISFRUTANDO DE LA EXPERIENCIA DE
LA MANO DE LA MARCA ITALIANA!**





**PUNTO DE SELLADO:
BENASQUE**

 **HOTEL SOMMOS BENASQUE SPA**

 **42.601893, 0.522497**




PUNTOS DE SELLADO



¡GRAN SORTEO A TU LLEGADA!

VALORADO EN MÁS DE 3.000€




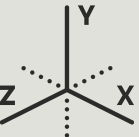
 **POLIDEPORTIVO DE BENASQUE**

 **12:00 HORAS**



**PUNTO DE SELLADO:
VIELHA**

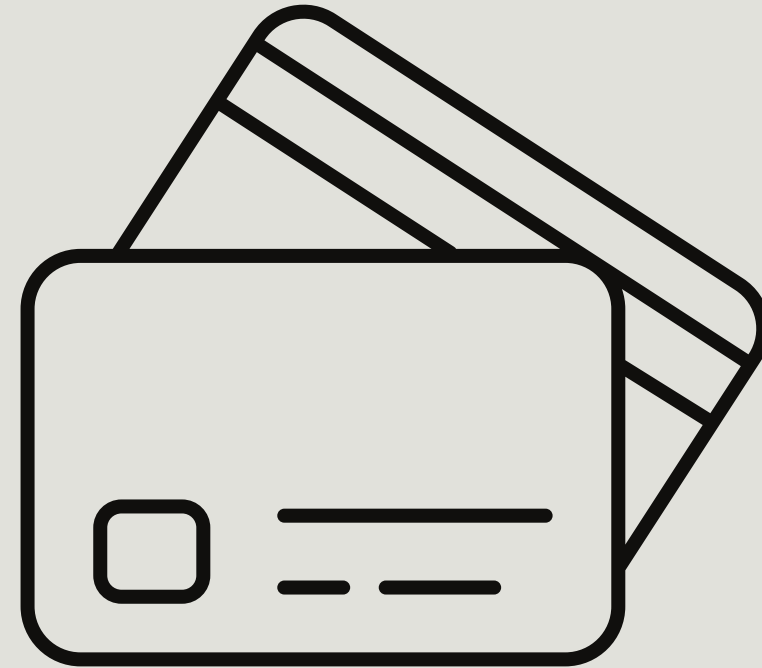


 **PLAÇA PAS D'ARRÓ**
 **42.701302, 0.798056**



Discoverybike

PUNTOS DE SELLADO



**TARJETAS DESCUENTO 10% PARA LA ASISTENCIA A
VIAJES DE DISCOVERYBIKE Y SU TIENDA ONLINE**

¡GRAN SORTEO A TU LLEGADA! : VIAJE DE FIN DE SEMANA

SORTEO: VIAJE DE FIN DE SEMANA EN MOTO DEL 2 AL 4 DE AGOSTO MONTES DEL BIERZO

 **POLIDEPORTIVO DE BENASQUE**

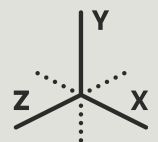
 **12:00 HORAS**





**PUNTO DE SELLADO:
ANDORRA**

 **TIENDA MARTIMOTOS**

 **42.500383, 1.508875**



PUNTOS DE SELLADO



¡DISFRUTA JUNTO A KIRIAN MIRABET!

ESTARÁ PRESENTE EL SÁBADO 15 EN MARTIMOTOS

12:00 - 17:00 HORAS



PUNTO DE SELLADO: TARASCON



 ***OFICINA DE TURISMO***

 ***42.845999, 1.603562***



PUNTOS DE SELLADO

Tarascon-sur-Ariege es un pueblo lleno de encanto, rodeado por los Pirineos y bordeado por el Ariège; es un verdadero remanso de paz.

Dominada por la Torre Castilla, la ciudad ha estado marcada por la historia, siendo una verdadera encrucijada comercial en la Edad Media que no podemos perdernos.



ESTARÁ PRESENTE EL EQUIPO DE XTREME CHALLENGE



**PUNTO DE SELLADO:
PANTICOSA**

**AÑOS DE PANTICOSA -
ZONA DEL LAGO DE PANTICOSA**

42.759137, -0.234368



PUNTOS DE SELLADO



¡PERRITOS CALIENTES A TU PASO POR ESTE PUNTO!

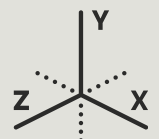
**¡DISFRUTA JUNTO AL EQUIPO PROFESIONAL
DE LA MARCA ALEMANA!**

Continental



PUNTO DE SELLADO: ARGUIS

 ***PLAZA MAYOR DE ARGUIS***

 ***42.314765, -0.438995***



PUNTOS DE SELLADO

A las espaldas de la sierras de Gratal y El Águila, se halla Arguis, una pintoresca localidad rodeada de un hermoso paisaje que cuenta con un embalse, construido a inicios del siglo XVIII. Cita obligada debido al encanto natural de estos parajes.



ESTARÁ PRESENTE EL EQUIPO DE XTREME CHALLENGE



CONTACTO



WEBS

www.xtreme-challenge.com



EMAIL

organizacion@xtreme-challenge.com



TELÉFONO MÓVIL

664 512 573



DISCOVERY
PIRINEOS