



# BRIEFING

**XTREME 2026**  
**CHALLENGE ALMERÍA**

**20**  
**26**



## ¿QUÉ ES Y EN QUÉ CONSISTE?

### ¡Bienvenidos a Xtreme Challenge!

Se trata de un evento mototurístico, **no competitivo ni deportivo**, apto para todo tipo de motos y niveles de conducción.

¿**El objetivo principal?** Vivir una experiencia completa y única, llena de lugares mágicos y personas que comparten una misma pasión, **LA MOTO**.

+ **1.200** motoristas compartirán un fin de semana lleno de emoción.

Los recorridos cuentan con distintos kilometrajes, dividiéndose así:

- **Rookie:** 350 KM aproximadamente.
- **Pro:** 500 KM aproximadamente.
- **Ultra Xtreme:** 600 KM aprox.

Todos ellos a realizar en el mismo día, de forma circular. Por lo que comienza y termina en el mismo lugar, **Palacio de Exposiciones y Congresos Cabo de Gata – Ciudad de Almería:**  
**[C. de los Juegos de Casablanca, 1, 04131 Almería](#)**

**XTREME 2026**  
**CHALLENGE ALMERÍA**



**VIERNES, 7 DE NOVIEMBRE**



**PALACIO DE EXPOSICIONES Y CONGRESOS CABO DE GATA – CIUDAD DE ALMERÍA:**

**C. DE LOS JUEGOS DE CASABLANCA, 1, 04131 ALMERÍA**

**13:00-20:30-RECOGIDA DORSAL**

**13:00 -20:30 - EXPOSICIÓN Y JORNADAS DE PRUEBAS**

**13:30 - 20:30 - PRESENTACIÓN NOVEDADES DEL SECTOR EN CADA STAND**

**19:00 - 19:30 - PRESENTACIÓN **EXCLUSIVA** DE LA NUEVA SUZUKI R1000R - **¡PRIMERA VEZ QUE SE VE****

**EN ESPAÑA! **NOVEDAD****

**19:30 - 20:00 - PRESENTACIÓN **EXCLUSIVA** DE LA NUEVA **TRACER 9 GT** DE LA MANO DE **JOSEP MOTOSX1000****

**20:00 -20:30- **GRAN SORTEO** EXCLUSIVO PARA PARTICIPANTES (SALA I, SALINAS CABO DE GATA)**

**20:30-21:00- **BRIEFING** (SALA I, SALINAS CABO DE GATA)**

**XTREME 2026**  
**CHALLENGE ALMERÍA**



**SÁBADO, 8 DE NOVIEMBRE**



**PALACIO DE EXPOSICIONES Y CONGRESOS CABO DE GATA – CIUDAD DE ALMERÍA:**

**C. DE LOS JUEGOS DE CASABLANCA, 1, 04131 ALMERÍA**

**6:30 - APERTURA RECINTO**

**6:30 - 8:45 - DESAYUNO - CHURROS CON CHOCOLATE**

**7:15 - 7:45: SALIDA RECORRIDO **ULTRA XTREME** (+550KM)**

**7:45 - 8:30: SALIDA RECORRIDO **PRO** (450 KM APROX.)**

**8:30 - 9:00: SALIDA RECORRIDO **ROOKIE** (350 KM APROX.)**

**16:30 - 21:00: LLEGADA Y ENTREGA DE TÍTULOS**

**XTREME 2026**  
**CHALLENGE ALMERÍA**

# INFORMACIÓN A TENER EN CUENTA PARA LA RECOGIDA DE TU DORSAL

ENTRADA



XTREME CHALLENGE MADRID 2022

23 SEP 2022 - 24 SEP 2022

COMPLEMENTOS: CAMISETA EDICIÓN ESPECIAL XTC | CÓDIGO SOS-QR

CON ACOMPAÑANTE

01

**¡ACCEDE AL CORREO ELECTRÓNICO CON EL QUE REALIZASTE TU INSCRIPCIÓN!**

02

**ACCEDE AL MENSAJE DE CONFIRMACIÓN DE INSCRIPCIÓN Y HAZ CLIC EN TU ENTRADA DIGITAL**

03

**EN ELLA ENCONTRARÁS UN QR ÚNICO Y PERSONAL CON TUS DATOS DE INSCRIPCIÓN.  
¡ENSÉÑALO AL EQUIPO DE XTREME CHALLENGE!**

04

**UNA VEZ VALIDADO...¡LISTO! YA PUEDES RECOGER TU MATERIAL**

05

**EN CASO DE NO ENCONTRAR TU ENTRADA DIGITAL EN TU CORREO ELECTRÓNICO, ACCEDE A [WWW.EVENTOS.GASBIKER.COM](http://WWW.EVENTOS.GASBIKER.COM) , INICIA SESIÓN COMO USUARIO Y ACCEDE A "MIS INSCRIPCIONES"**




## 3 TIPOS DE RECORRIDO


Varían en función de los kilómetros a realizar. Estos son **opcionales** en todo momento. Puedes elegir el tipo de recorrido según tus ganas de moto y pueden elegirse en cada punto de sellado.

**¡Solo tendrás que indicarle al equipo presente en el punto de control el tipo de recorrido que deseas realizar y te facilitará el track adecuado!**


Podrás cambiar de recorrido en los distintos puntos de sellado a lo largo de la ruta.



**ROOKIE**  
350 KM APROX.






**PRO**  
450 KM APROX.



**ULTRA XTREME**  
+550 KM

# MAPA DE EJEMPLO: ¡HAZ LA PRUEBA!



- ✓ Recorrido
- ✓ Distancia a recorrer
- ✓ Zonas de paso
- ✓ Numeración Carreteras
- ✓ Gasolineras 
- ✓ Destino 
- ✓ Horario Punto de Sellado
- ✓ Códigos QR (Cazar con cámara) 
- ✓ Código de ruta Gas Biker

Ruta >  > Introducir código de ruta

## FORMA DE GUÍA

### ✓ GOOGLE MAPS

Google Maps ha cambiado muchos parámetros internos con sistemas de ahorro de combustible y rutas más rápidas. Suele “tomarse la libertad” de no seguir por el track establecido y seleccionar otros caminos alternativos para hacer el recorrido más corto, en distancia. Es por ello y de suma importancia, si vas a usar Google Maps:

- Revisa tus ajustes de navegación.
- Desactiva la opción “Prioridad de ruta con ahorro de combustible” para evitar desvíos indeseados.
- Sigue estrictamente la ruta marcada en el mapa oficial.

### ✓ GPX: Archivos compatibles con tus dispositivos habituales.

En caso de que tu GPS necesite cargar el GPX expresamente por ordenador, por favor escríbenos a la siguiente dirección de correo electrónico:

[evento@xtreme-challenge.com](mailto:evento@xtreme-challenge.com)

## ***PARKING VIERNES***

### ✓ **Parking viernes 13**

El parking habilitado para el viernes 13, será dentro del recinto del Palacio de Congresos, con acceso desde la Avenida de los Juegos del Mediterráneo.

Pero este Paking es limitado, por lo que una vez completo, las motos deberán dirigirse al Parking Playa, que se encuentra a escasos 50m de la ubicación de desarrollo del evento.

La noche del viernes 13 al sábado 14, las motos podrán quedarse a dormir dentro del Palacio de Congresos, habrá vigilancia, y la zona también es videovigilada.

Última hora de entrada de motos al recinto a las **21:00**. Que permanecerá cerrado hasta las **6:30** del sábado 14.



# SALIDA SÁBADO

El sábado el parking será el Parking Playa.  
La entrega de mapas y desayuno se hará en el recinto del Palacio de Exposiciones.  
La salida, será desde el Parking Playa, por el Paseo Marítimo.  
Habrá que seguir las indicaciones de los compañeros.

**Horario apertura recinto: 6:30**

**Salida Ultra: 7:15 a 7:45**

**Salida Pro: 7:45 a 8:30**

**Salida Rookie: 8:30 a 9:00**



## LLEGADA SÁBADO

**Horario llegada: 16:30 a 20:30**

El sábado, habrá una última foto de llegada bajo el photocal de Xtreme Challenge Almería.

Se hará dentro del recinto del Palacio de Congresos, con acceso desde Avenida de los Juegos del Mediterráneo.

Sellaremos el último punto de ruta, nos entregará el título y podremos tomar una consumición.



**XTREME 2026**  
**CHALLENGE ALMERÍA**



## COMPARTE TU UBICACIÓN EN TIEMPO REAL DURANTE LA RUTA



### GOOGLE MAPS

Para poder llevar un control y seguimiento de todos los participantes durante la ruta, es importante que te adhieras al mapa oficial del evento y compartas tu ubicación en tiempo real con nosotros, durante la ruta.

Es por ello que te dejamos estos sencillos pasos:

#### **PASO 1: Tener cuenta de Google**

Asegúrate de tener una cuenta de Google activa y haber iniciado sesión en tu móvil.



## COMPARTE TU UBICACIÓN EN TIEMPO REAL DURANTE LA RUTA

2

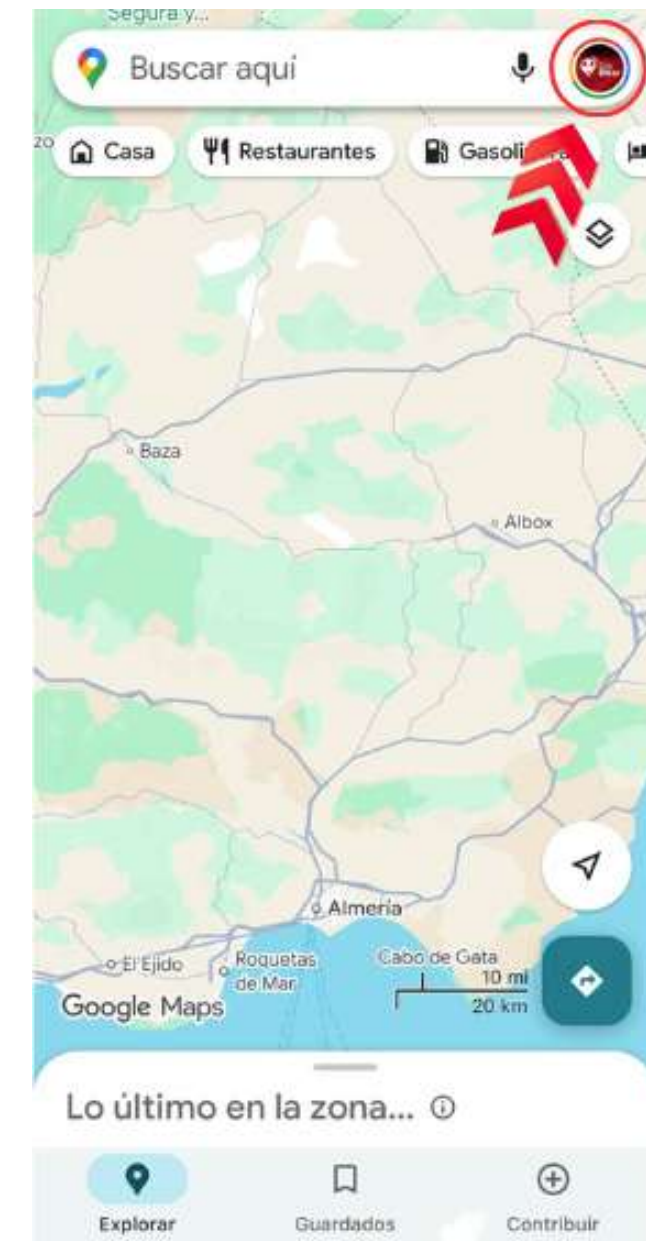
### PASO 2: Acceder a Google Maps

1. Abre **Google Maps**
2. Verifica que estás usando la cuenta de Google correcta.

3

### PASO 3: Compartir ubicación en tiempo real

1. Abre **Google Maps**.
2. Pulsa sobre **tu foto de perfil** (arriba a la derecha).
3. Selecciona "**Compartir ubicación**".
4. Pulsa "**Compartir con alguien**".
5. Pulsa «... **Más**»
6. Comparte tu ubicación con la cuenta del evento:
7. 📧 [xtremechallenge29@gmail.com](mailto:xtremechallenge29@gmail.com)
8. Elige una **duración suficiente** (recomendado: hasta finalizar la ruta). Por ejemplo unas 8 o 10 horas.
9. **Confirma el envío.**



**XTREME 2026**  
**CHALLENGE ALMERÍA**

# COMPARTE TU UBICACIÓN EN TIEMPO REAL DURANTE LA RUTA

## 4 PASO 4: Mantener la ubicación activa

- Mantén el GPS activado.
- Asegúrate de tener batería suficiente o cargador.
- No cierres Google Maps durante la ruta.
- Mantén conexión a datos móviles.

### ¡IMPORTANTE!



- La ubicación solo se utilizará durante el evento por motivos de seguridad y organización.
- Sin la ubicación compartida no podremos realizar el seguimiento del participante.
- Si tienes problemas técnicos, notifícalo antes de la salida.
- Debes de compartir tu ubicación con el equipo a partir del sábado de la ruta desde las 7:00, hasta finalizar el recorrido.
- Por supuesto, es algo voluntario de cada asistente.
- La ubicación no será compartida ni publicada con nadie ni en ninguna plataforma. Sólo seguimiento por parte del equipo.



**XTREME 2026**  
**CHALLENGE ALMERÍA**

## COMIDA

### ✓ **DESAYUNO**

**¡Churros con chocolate para empezar el día con energía!**

Será antes de la salida, en Palacio de Exposiciones y Congresos Cabo de Gata – Ciudad de Almería: C. de los Juegos de Casablanca, 1

### ✓ **LLEGADA**

La llegada tendrá lugar de nuevo en Palacio de Exposiciones y Congresos Cabo de Gata – Ciudad de Almería: C. de los Juegos de Casablanca, 1, 04131 Almería

Será allí donde se selle el último punto de control, seguido de la entrega de títulos. **Aquí tendréis invitación a una consumición, cortesía de Xtreme Challenge, para disfrutar a tu llegada.**

### ✓ **AVITUALLAMIENTO**

El 2º punto de sellado será el punto de avituallamiento.

## **¡ATENCIÓN!**

- ✓ *GASOLINERAS: PRESTAR ESPECIAL ATENCIÓN A LA INFORMACIÓN EXPUESTA EN LOS MAPAS*
- ✓ *PUNTOS FOTOGRÁFICOS SECRETOS: PRESTAR ATENCIÓN A LOS MAPAS, VENDRÁN MARCADOS Y CON PISTAS.*

*REQUISITO: SE DEBE DE HACER UNA FOTO SELFIE EN LOS MISMOS, Y ENSEÑARLA AL EQUIPO EN EL ÚLTIMO PUNTO DE SELLADO, AL FINALIZAR LA RUTA.*

**COMO PREMIO DEL PASAPORTE COMPLETO Y FOTOS DE LOS PUNTOS FOTOGRÁFICOS SECRETOS: PIN XTC**

***¡ESENCIAL!***

- ✓ **Portar chaleco reflectante**
- ✓ **Luces de emergencia**
- ✓ **Lleva siempre agua, y algún fruto seco**
- ✓ **Pequeño botiquín**
- ✓ **Kit repara pinchazos e inflador**
- ✓ **Arrancador de batería**
- ✓ **!!!Neumáticos en buen estado!!!**
- ✓ **Moto revisada**
- ✓ **Cargador para móvil**

**XTREME 2026**  
**CHALLENGE ALMERÍA**





## **¡¡IMPORTANTE!**

- ✓ **Revisa los ajustes de Google Maps, para no perderte durante el recorrido. Desactiva las funciones de "Prioridad de Ruta con Ahorro de Combustible."**
  - **Horario de los puntos de sellado:**
- ✓ **Cada punto de sellado cuenta con un horario de paso aproximado. En función del diseño del recorrido, cada punto estará abierto en un horario concreto que estará marcado en cada mapa.**
- ✓ **La hora de llegada está prevista entre las 16:30 y las 21:00 horas.**
- ✓ **Calcula bien los tiempos y paradas.**
- ✓ **A las 22:30 del sábado todas las motos deberán estar aparcadas en la zona de coches o acera, se recoge el parking a partir de las 22:00**
- ✓ **¡Disfruta con cabeza!**

**¡SEGURIDAD!**

Como sabéis, las carreteras por las que discurre Xtreme Challenge, son **carreteras de curvas, no convencionales** e intentando siempre evitar el tráfico fluido para no entorpecer la actividad en moto.

Es por ello, que este tipo de carreteras, en algunas ocasiones, suponen un especial riesgo para nosotros, Motoristas.

Son carreteras mas cerradas, algunas de ellas **sin línea divisoria, puntos ciegos**, etc.. por lo que apelamos al sentido común y a la prevención como forma máxima de prevenir situaciones de riesgo que se nos puedan presentar.

**Cuidado también con los adelantamientos.**

Hay que respetar en todo momento las normas de circulación de la vía, son carreteras abiertas al tráfico y hay más usuarios.

**XTREME 2026**  
**CHALLENGE ALMERÍA**

**¡ATENCIÓN!**

## 🚩 INFORMACIÓN IMPORTANTE – ETAPA 2 / RECORRIDO ULTRA

La **etapa 2 del recorrido Ultra** incluye un pequeño tramo de tierra de aproximadamente **1,5 km**.

Este tramo se encuentra en buen estado, es totalmente transitable y, además, ofrece unas vistas espectaculares que merecen la pena.

¿Preparado/a para desafiar tus sentidos?

**XTREME 2026**  
**CHALLENGE ALMERÍA**



**SERVICIO TÉCNICO OFICIAL**

# **MOTOS SAGO**

➤➤ **SALIDA Y 2º PUNTO DE SELLADO**

➤➤ **654 09 55 03**



**XTREME 2026**  
**CHALLENGE ALMERÍA**

## FOTOGRAFÍA

En **Xtreme Challenge**, es muy importante la imagen.

Es por ello que en cada evento, disponemos de un equipo **profesional** de fotógrafos y de vídeo, con la intención de cazar esos momentos espectaculares en los lugares increíbles que os tenemos preparados.

Estarán a lo largo del fin de semana en distintos puntos de la ruta establecidos.

Estas fotos **SON GRATUITAS** para cualquier participante de Xtreme Challenge.

Os compartiremos, como muy tarde el **jueves** siguiente al evento. En una carpeta de **Google Photo**, donde podréis buscar vuestra foto y descargarla a máxima calidad.

Os agradecemos que si la subís a vuestras RRSS, nos etiquetéis para que podamos compartirlas y aparezca en nuestro feed. A través de el siguiente etiquetado:

@xtreme\_challenge\_

#xtremechallenge



**Por cierto, aprovechamos para invitaros a seguirnos, si no lo hacéis aún.**

**XTREME 2026**  
**CHALLENGE ALMERÍA**



## CONTACTO



### WEBS

[www.xtreme-challenge.com](http://www.xtreme-challenge.com)



### EMAIL

[evento@xtreme-challenge.com](mailto:evento@xtreme-challenge.com)



### TELÉFONO MÓVIL

664 512 573

**XTREME 2026**  
**CHALLENGE ALMERÍA**

**XTREME 2026**  
**CHALLENGE ALMERÍA**