



BRIEFING



repsol RIDERS EXPERIENCE

BY **XTREME CHALLENGE**

20
26



 **repsol**
RIDERS
EXPERIENCE

¿QUÉ ES Y EN QUÉ CONSISTE?

¡Bienvenidos a la Repsol Riders Experience Sierra Nevada!

Se trata de un evento mototurístico, **no competitivo ni deportivo**, diseñada pensada para todos los niveles de conducción y tipos de motocicletas (recomendado para motos de +125cc).

¿El objetivo principal? es Ofrecer una experiencia única de mototurismo, a través de un recorrido de 300 km aproximadamente, combinando la pasión por la moto, la exploración de paisajes únicos y la seguridad en carretera.

Es un evento de un sólo día que se desarrollará el día 18 de abril.

Contará con **300 plazas exclusivas para la Comunidad Xtreme Challenge** (participantes).

¿Preparado/a para desafiar tus sentidos?



**RIDERS
EXPERIENCE**

SÁBADO, 18 DE ABRIL



SIERRA NEVADA

07:30 - 09:00: PARKING DE LOS PEÑONES - RECEPCIÓN DE PARTICIPANTES

07:30 - 09:00: PARKING DE LOS PEÑONES - ENTREGA DE BOLSAS DE DORSAL

08:00 - 09:00: SALIDA ESCALONADA + FOTO OFICIAL DE SALIDA

13:00 - 14:30: LLEGADA A PARKING PRADOLLANO - LLEGADA Y FOTO FINISHER

13:00 - 14:30: PLAZA DE ANDALUCÍA - ENTREGA DE TÍTULOS Y TICKETS

13:30 - 15:00: SUBIDA TELESILLA, COMIDA Y FIESTA CON DJ.

17:00: FIN DE EVENTO

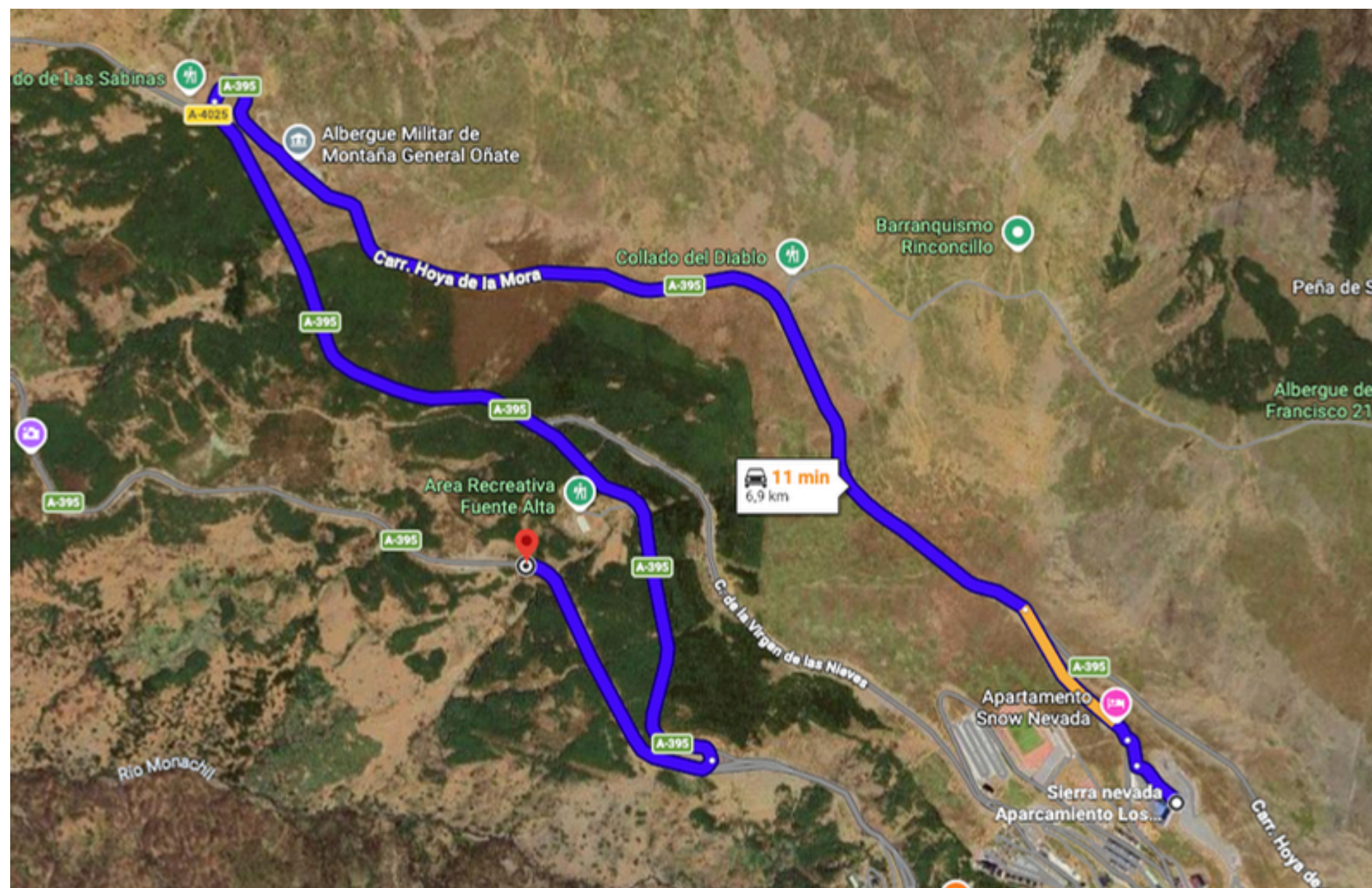


**RIDERS
EXPERIENCE**

SALIDA SÁBADO, 18 DE ABRIL



ACCESO PARKING DE LOS PEÑONES - SALIDA SÁBADO - 7:30 A 9:00



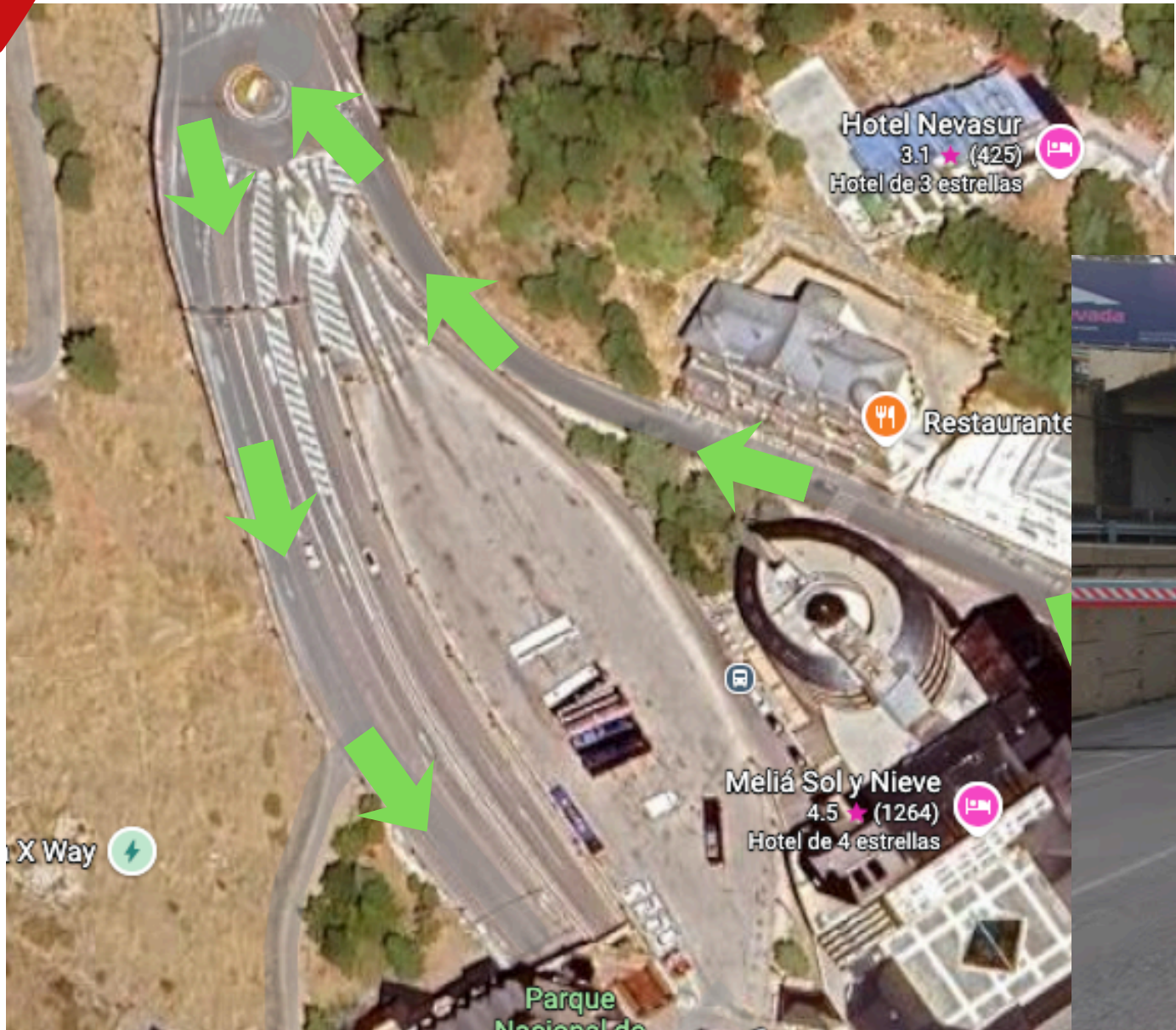
EL ACCESO AL PARKING SERÁ TAL Y COMO SE MUESTRA EN EL MAPA, POR LA A-395, CARRETERA DE LA HOYA, SIN ENTRAR POR SIERRA NEVADA PUEBLO

[ENLACE DE SUBIDA](#)



LLEGADA SÁBADO, 18 DE ABRIL

PARKING DE PRADOLLANO - LLEGADA SÁBADO - 13:00 A 14:30



**RIDERS
EXPERIENCE**

El aparcamiento de motos se habilitará en la planta -4, en **exclusiva para las motos del evento**. Por lo que nadie, ni ningún otro vehículo tendrá acceso a esta planta. La entrada de las motos del evento, será la barrera de la derecha (Señalizada). Se encontrará abierta para nosotros y con exclusividad de tránsito. Por la misma puerta se hará la salida.



LLEGADA SÁBADO, 18 DE ABRIL



PARKING PRADOLLANO - LLEGADA SÁBADO - 13:00 A 14:30

Debido a un desprendimiento de la calzada que se produjo en febrero. El acceso al parque Sierra Nevada, tiene sentidos controlados por tramos horarios. A partir de las 13:00, para llegar al parking, habrá que hacer el siguiente recorrido:



Aquí podrás encontrar el enlace del recorrido:

[ENLACE AQUÍ](#)



**RIDERS
EXPERIENCE**

LLEGADA SÁBADO, 18 DE ABRIL

PLAZA DE ANDALUCÍA

Una vez, nos hayamos hecho la foto de llegada, y aparcado nuestras motos en el parking -4. Subiremos a la Plaza de Andalucía.

Allí encontraremos la carpa de Repsol, donde nuestras compañeras os darán:

- **Título finisher**
- **Camiseta edición especial**
- **Tikets de salida del parking**
- **Tiket de comida.** Para canjear en el restaurante **d`Puro BURGER**
- **Tiket forfait**, para la subida en telesilla a **Borreguiles**

La subida al telesilla, la haremos desde el [Telecabina Al-Andalus](#)

Habiendo llegado a Borreguiles, encontraremos a la izquierda la zona reservada para el fin de fiesta **Repsol**. Junto con una moto de nieve, de exposición, dónde podremos subir, para hacernos una foto.



**RIDERS
EXPERIENCE**

INFORMACIÓN A TENER EN CUENTA PARA LA RECOGIDA DE TU DORSAL

ENTRADA



XTREME CHALLENGE MADRID 2022

23 SEP 2022 - 24 SEP 2022

COMPLEMENTOS: CAMISETA EDICIÓN ESPECIAL XTC | CÓDIGO SOS-QR

CON ACOMPAÑANTE

01

¡ACCEDE AL CORREO ELECTRÓNICO CON EL QUE REALIZASTE TU INSCRIPCIÓN!

02

ACCEDE AL MENSAJE DE CONFIRMACIÓN DE INSCRIPCIÓN Y HAZ CLIC EN TU ENTRADA DIGITAL

03

**EN ELLA ENCONTRARÁS UN QR ÚNICO Y PERSONAL CON TUS DATOS DE INSCRIPCIÓN.
¡ENSÉÑALO AL EQUIPO DE XTREME CHALLENGE!**

04

UNA VEZ VALIDADO...¡LISTO! YA PUEDES RECOGER TU MATERIAL

05

EN CASO DE NO ENCONTRAR TU ENTRADA DIGITAL EN TU CORREO ELECTRÓNICO, ACCEDE A WWW.EVENTOS.GASBIKER.COM , INICIA SESIÓN COMO USUARIO Y ACCEDE A "MIS INSCRIPCIONES"



300 KM
APROXIMADAMENTE

RECORRIDO

En esta ocasión y con motivo de poder vivir la mejor experiencia que nos brinda Repsol, el equipo de Xtreme Challenge, ha creado una ruta de unos **276km** aproximadamente, por algunas de las mejores zonas de la sierra granadina.

Que podremos disfrutar al máximo, dentro de las horas establecidas de ruta. **De 8:00 a 9:00 (horario de salida) a 14:30 (hora máxima de llegada).**

Recuerda, que también es parte del evento, la comida, y el fin de fiesta. Es por ello, que os pedimos, que se haga la ruta de la manera más fluida posible, para poder completar todas las acciones que Repsol tiene preparadas para nosotros.

No habrá puntos de sellado a lo largo del recorrido, como en ediciones anteriores de Xtreme Challenge

RECORRIDO

Compañeros, en esta ocasión os compartimos de forma previa el recorrido diseñado por el equipo de **Xtreme Challenge**.

Solo tendrás que **escanear los códigos QR** que compartimos a continuación para cargar la ruta en tu dispositivo móvil.

Importante: No habrá mapa en papel, por lo que es importante que tengas cargado este recorrido a tu llegada el sábado.



GOOGLE MAPS



GPX

ANÁLISIS DEL RECORRIDO

Saldremos desde el **Parking de los Peñones**, y bajaremos por la **A-395**, hasta desviarnos a la **Carretera de El Purche**, pasando por **Monachil**.

Tendremos un pequeño tramo de autovía, hasta coger el desvío a **Otívar**, donde encontraremos una gasolinera **Repsol** donde poder repostar, o hacer una breve parada.

En el siguiente tramo, visitaremos la conocida como "**Carretera de la Cabra**", **A-4050**, una carretera espectacular, con unas vistas mágicas. Os recomendamos parada en el **Mirador de la Cabra**.

Perseguiremos algunas de las mejores zonas de curvas de la provincia, subiendo a **Lújar**, y siguiendo por el mítico "scalextric" de **Rúbite**. De ahí, pasaremos por uno de los puertos más espectaculares con Sierra Nevada de fondo, "**Puerto Camacho**".

Órgiva y **Lanjarón** serán los siguientes pueblos de paso, y la **Presa de Béznar**, nos deleitará con sus impresionantes vistas.

Por último la **GR-3208**, nos hará disfrutar de su asfalto y las vistas en el "**Mirador de la Atalaya**". Para volver a **Sierra Nevada**.

¡276km de pura pasión por la moto y por Granada!



**RIDERS
EXPERIENCE**



COMPARTE TU UBICACIÓN EN TIEMPO REAL DURANTE LA RUTA



GOOGLE MAPS

Para poder llevar un control y seguimiento de todos los participantes durante la ruta, es importante que te adhieras al mapa oficial del evento y compartas tu ubicación en tiempo real con nosotros, durante la ruta.

Es por ello que te dejamos estos sencillos pasos:

PASO 1: Tener cuenta de Google

Asegúrate de tener una cuenta de Google activa y haber iniciado sesión en tu móvil.



**RIDERS
EXPERIENCE**



**RIDERS
EXPERIENCE**

COMPARTE TU UBICACIÓN EN TIEMPO REAL DURANTE LA RUTA

2

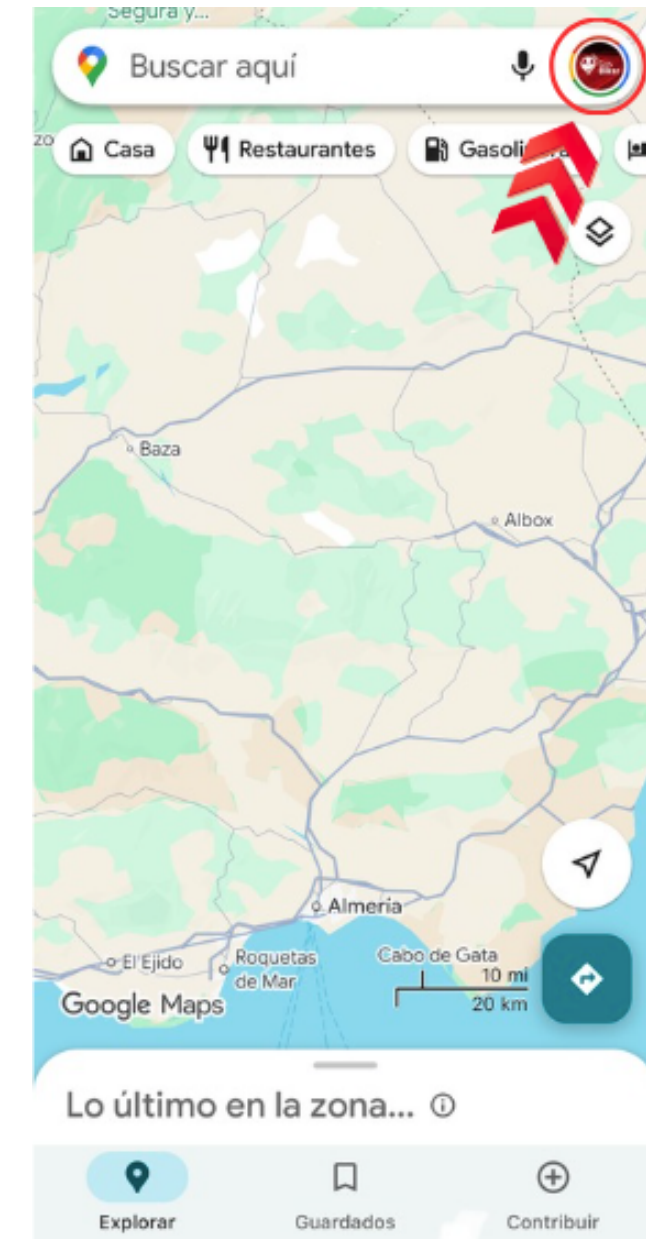
PASO 2: Acceder a Google Maps

1. Abre **Google Maps**
2. Verifica que estás usando la cuenta de Google correcta.

3

PASO 3: Compartir ubicación en tiempo real

1. Abre **Google Maps**.
2. Pulsa sobre **tu foto de perfil** (arriba a la derecha).
3. Selecciona "**Compartir ubicación**".
4. Pulsa "**Compartir con alguien**".
5. Pulsa «... **Más**»
6. Comparte tu ubicación con la cuenta del evento:
7. xtremechallenge29@gmail.com
8. Elige una **duración suficiente** (recomendado: hasta finalizar la ruta). Por ejemplo unas 8 o 10 horas.
9. **Confirma el envío.**



COMPARTE TU UBICACIÓN EN TIEMPO REAL DURANTE LA RUTA

4 PASO 4: Mantener la ubicación activa

- Mantén el GPS activado.
- Asegúrate de tener batería suficiente o cargador.
- No cierres Google Maps durante la ruta.
- Mantén conexión a datos móviles.

¡IMPORTANTE!



- La ubicación solo se utilizará durante el evento por motivos de seguridad y organización.
- Sin la ubicación compartida no podremos realizar el seguimiento del participante.
- Si tienes problemas técnicos, notifícalo antes de la salida.
- Debes de compartir tu ubicación con el equipo a partir del sábado de la ruta desde las 7:00, hasta finalizar el recorrido.
- Por supuesto, es algo voluntario de cada asistente.
- La ubicación no será compartida ni publicada con nadie ni en ninguna plataforma. Sólo seguimiento por parte del equipo.



**RIDERS
EXPERIENCE**

COMIDA



La comida tendrá lugar a tu llegada y tras la subida en telesilla.

Recuerda:

13:00 - 14:30: Llegada a Parking Pradollano - Llegada y foto finisher

13:00 - 14:30: Plaza de Andalucía - Entrega de títulos y tickets

13:30 - 15:00: Subida Telesilla, comida, fiesta dj.

17:00: Fin de fiesta.

Aquí disfrutaremos de una comida en **Comunidad** donde poner el broche de oro a la **Repsol Riders Experience Sierra Nevada**.



**RIDERS
EXPERIENCE**

¡ESENCIAL!

- ✓ **Portar chaleco reflectante**
- ✓ **Luces de emergencia**
- ✓ **Lleva siempre agua, y algún fruto seco**
- ✓ **Pequeño botiquín**
- ✓ **Kit repara pinchazos e inflador**
- ✓ **Arrancador de batería**
- ✓ **!!!Neumáticos en buen estado!!!**
- ✓ **Moto revisada**
- ✓ **Cargador para móvil**



***RIDERS
EXPERIENCE***

¡SEGURIDAD!

Como sabéis, las carreteras por las que discurre Xtreme Challenge, son **carreteras de curvas, no convencionales** e intentando siempre evitar el tráfico fluido para no entorpecer la actividad en moto.

Es por ello, que este tipo de carreteras, en algunas ocasiones, suponen un especial riesgo para nosotros, Motoristas.

Son carreteras mas cerradas, algunas de ellas **sin línea divisoria, puntos ciegos**, etc.. por lo que apelamos al sentido común y a la prevención como forma máxima de prevenir situaciones de riesgo que se nos puedan presentar.

Cuidado también con los adelantamientos.

Hay que respetar en todo momento las normas de circulación de la vía, son carreteras abiertas al tráfico y hay más usuarios.



**RIDERS
EXPERIENCE**

FOTOGRAFÍA

En **Xtreme Challenge**, es muy importante la imagen.

Es por ello que en cada evento, disponemos de un equipo **profesional** de fotógrafos y de vídeo, con la intención de cazar esos momentos espectaculares en los lugares increíbles que os tenemos preparados.

Estarán a lo largo del fin de semana en distintos puntos de la ruta establecidos.

Estas fotos **SON GRATUITAS** para cualquier participante de Xtreme Challenge.

Os compartiremos, como muy tarde el **jueves** siguiente al evento. En una carpeta de **Google Photo**, donde podréis buscar vuestra foto y descargarla a máxima calidad.

Os agradecemos que si la subís a vuestras RRSS, nos etiquetéis para que podamos compartirlas y aparezca en nuestro feed. A través de el siguiente etiquetado:

@xtreme_challenge_ / @box_repsol

#xtremechallenge / #repsol / #repsolridersexperience

Por cierto, aprovechamos para invitaros a seguirnos, si no lo hacéis aún.



**RIDERS
EXPERIENCE**



CONTACTO



WEB

www.xtreme-challenge.com



EMAIL

evento@xtreme-challenge.com



TELÉFONO MÓVIL

664 512 573



**RIDERS
EXPERIENCE**



repsol **RIDERS EXPERIENCE** 

SIERRA NEVADA 2026

BY  **XTREME CHALLENGE**